

























































PROYECTO CABLE SAN CRISTOBAL						
REGISTRO FOTOGRÁFICO DEL INVENTARIO DE REDES DE ALCANTARILLADO						
FORMATO	POZO	DIRECCIÓN	FOTO PANORAMICA	FOTO ID	FOTO INTERNA 1	FOTO INTERNA 2
1	CMP 135321	CALLE 37 SUR #1-24 ESTE				
2	CMP 135179	CALLE 36 SUR #0-14 ESTE				
3	CMP 135186	CALLE 36 SUR #0-34 ESTE				
4	CMP 135125A	CALLE 36 SUR #0-64 ESTE				
5	CMP 135 194	CALLE 36 SUR #1-04 ESTE				
6	CRS 45051	CALLE 36 SUR #1-04 ESTE				

PROYECTO CABLE SAN CRISTOBAL						
REGISTRO FOTOGRÁFICO DEL INVENTARIO DE REDES DE ALCANTARILLADO						
FORMATO	POZO	DIRECCIÓN	FOTO PANORAMICA	FOTO ID	FOTO INTERNA 1	FOTO INTERNA 2
7	CSL 55915	CALLE 36 SUR #1-04 ESTE				
8	CMP 135221	CALLE 36 SUR CON KR 2 ESTE				
9	CMP 135 125	KR 1 ESTE CON CALLE 36H SUR				
10	CMP 135 125B	PARQUE INFANTIL ATENAS				
11	CMP 135 164	KR 1 ESTE #366-15 SUR				
12	CMP 135 133	CALLE 36G SUR CON KR 1 ESTE				

PROYECTO CABLE SAN CRISTOBAL						
REGISTRO FOTOGRÁFICO DEL INVENTARIO DE REDES DE ALCANTARILLADO						
FORMATO	POZO	DIRECCIÓN	FOTO PANORAMICA	FOTO ID	FOTO INTERNA 1	FOTO INTERNA 2
13	CMP 134 906	KR 1 CON CALLE 36B SUR				
14	CMP 134 827	KR 1 CON CALLE 35 SUR				
15	CRS 45001	KR 1 # 35-33 SUR				
16	CSL 56813	KR 1# 35-37 SUR				
17	CMI 80922	CALLE 35 SUR #0-52 E				
18	CMP 136482	CALLE 35 SUR #0-71 E				

PROYECTO CABLE SAN CRISTOBAL						
REGISTRO FOTOGRÁFICO DEL INVENTARIO DE REDES DE ALCANTARILLADO						
FORMATO	POZO	DIRECCIÓN	FOTO PANORAMICA	FOTO ID	FOTO INTERNA 1	FOTO INTERNA 2
19	CMP 136 481	CALLE 35 SUR #0-71 E				
20	CMP 156 416A	CALLE 32C SUR # 0-49ESTE				
21	CMP 136 486	CALLE 32 C SUR #1-20	